












Zeichenerklärung

-  beschilderte Radwege des Erholungsflächenvereins
 -  geplante Radwege
 -  BUGA Radlring 2005
 -  beschilderte Radwege anderer Träger
- Erholungsgebiete
des Erholungsflächenvereins
-  fertiggestellt
 -  im Bau
 -  in Planung
 -  anderer Träger
-  S - Bahn- / U -Bahnhaltelpunkt
 -  DB Bahnhof
 -  Wanderparkplätze im Erholungsgebiet Isarauen Nord

Maßstab 1 : 100.000

0 1 2 3 4 5 km

